

Утверждена

(наименование документа об утверждении, включая наименования органов государственной власти или

органов местного самоуправления, принявших решение об утверждении схемы или

подписавших соглашение о перераспределении земельных участков)

от _____ № _____



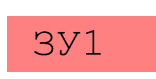







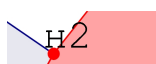
Схема расположения земельного участка или земельных участков на кадастровом плане территории

Площадь земельного участка _____ 1 377 м²		
<small>(указывается проектная площадь образуемого земельного участка, вычисленная с использованием технологических и программных средств, в том числе размещенных на официальном сайте федерального органа исполнительной власти, уполномоченного Правительством Российской Федерации на осуществление государственного кадастрового учета, государственной регистрации прав, ведение Единого государственного реестра недвижимости и предоставление сведений, содержащихся в Едином государственном реестре недвижимости, в информационно-телекоммуникационной сети "Интернет" (далее - официальный сайт), с округлением до 1 квадратного метра. Указанное значение площади земельного участка может быть уточнено при проведении кадастровых работ не более чем на десять процентов)</small>		
Обозначение характерных точек границ	Координаты, м	
	<small>(указываются в случае подготовки схемы расположения земельного участка с использованием технологических и программных средств, в том числе размещенных на официальном сайте. Значения координат, полученные с использованием указанных технологических и программных средств, указываются с округлением до 0,01 метра)</small>	
	Х	
	У	
1	2	3
н1	325 216,26	1 562 906,10
н2	325 226,33	1 562 911,70
н3	325 257,54	1 562 936,82
н4	325 241,13	1 562 957,57
н5	325 200,09	1 562 925,48
н1	325 216,26	1 562 906,10



Масштаб 1:1 500

Условные обозначения:

-  - образуемый земельный участок
-  - вновь образованная часть границы, сведения о которой достаточны для определения ее местоположения
-  - обозначение образуемого земельного участка
-  - земельный участок включенный в ЕГРН
-  - граница кадастрового квартала
-  - объект капитального строительства
-  - ЗОУИТ: Охранная зона линий и сооружений связи и линий и сооружений радиосвязи
-  - ЗОУИТ: Охранная зона инженерных коммуникаций
-  - кадастровый номер земельного участка сведения о котором содержатся в ЕГРН
-  - ЗОУИТ: Водоохранная зона
-  - образуемая точка, сведения о которой позволяют однозначно определить ее местоположение